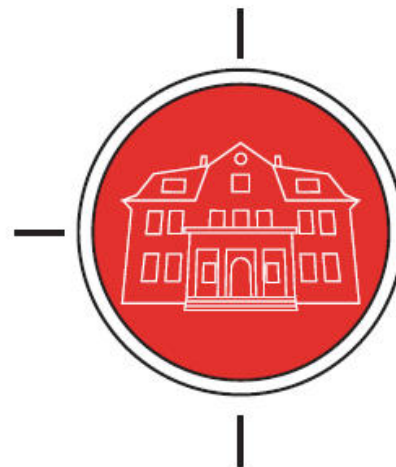




weyer gruppe

komplett. durchdacht.



DIEK

DORFINNENTWICKLUNGSKONZEPT
FÜR DEN ORTSTEIL MERZENICH

2. Bürgerveranstaltung | 10. Oktober 2017

Ratssaal (Rathaus) | Valdersweg 1 | 52399 Merzenich



Europäischer Landwirtschaftsfonds für die Entwicklung des ländlichen Raums: Hier investiert Europa in die ländlichen Gebiete. Zuständig für die Durchführung der ELER-Förderung in Nordrhein-Westfalen ist das Ministerium für Klimaschutz, Umwelt, Landwirtschaft, Natur- und Verbraucherschutz als ELER-Verwaltungsbehörde.

http://ec.europa.eu/agriculture/rural-development-2014-2020_de



Ministerium für Klimaschutz, Umwelt, Landwirtschaft, Natur- und Verbraucherschutz des Landes Nordrhein-Westfalen

<https://www.umwelt.nrw.de/>

Heutige Agenda

1.	Begrüßung	Bürgermeister Georg Gelhausen	19:00 Uhr
2.	Rückblick Der Entwicklungsprozess in den vergangenen Monaten	Frau Klöhn Herr Bode	19.05 Uhr
3.	Rundgang „Entwicklungsparcour“ Vorstellung der Projekte anhand von Steckbriefen	Frau Klöhn Herr Bode Herr Pöll Herr Inden	19:15 Uhr bis 20.00 Uhr
4.	Diskussionsrunde	Bürgerinnen und Bürger Frau Klöhn Herr Bode Herr Pöll Herr Inden	20:00 Uhr
5.	Ausblick Wie geht es weiter?	Frau Klöhn Herr Bode	20.30 Uhr
6.	Verabschiedung	Bürgermeister Georg Gelhausen	20.45 Uhr

2. Rückblick | Der Entwicklungsprozess in den vergangenen Monaten

Die Bestandsanalyse



2. Rückblick | Der Entwicklungsprozess in den vergangenen Monaten

Bürgerveranstaltung am 16.03.2017



Expertengespräche

Steuerungsrunden am 10.04.2017 | 29.06.2017 | 27.09.2017

2. Rückblick | Der Entwicklungsprozess in den vergangenen Monaten

Der Leitbild-Workshop am 06.05.2017



Dorfgemeinschaft

Öffentlicher Raum

Versorgung +
Infrastruktur

Verkehr +
Mobilität

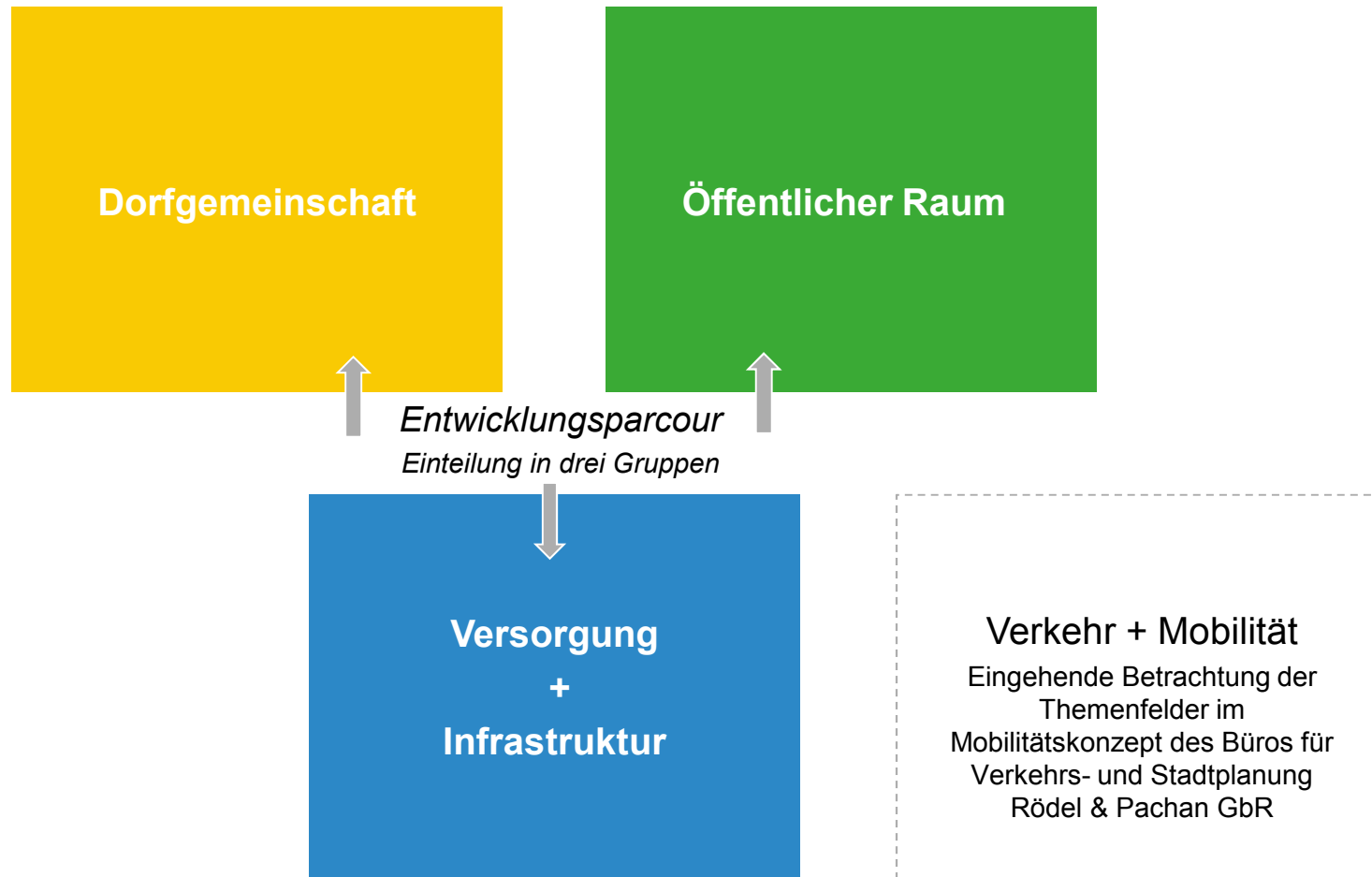
Das Leitbild für den Ortskern Merzenich

Starke Mitte Merzenich

Modern ▪ Lebendig ▪ Menschlich

3. Rundgang „Entwicklungsparcour“

Vorstellung der Projekte anhand von Steckbriefen



4. Diskussionsrunde



Diskussion

5. Ausblick | Wie geht es weiter?



31.10.2017 Fertigstellung des DIEK Merzenich



Umsetzungsdauer der Projekte von 3 Monaten bis 5 Jahren



Aktive Beteiligung der Bürgerinnen und Bürger bei der Umsetzung der Projekte
Bei Interesse tragen Sie sich bitte in die ausliegenden Interessenlisten ein!



Akquirierung von Fördermittel durch die Gemeinde



Projekte aus dem **Handlungsfeld Verkehr + Mobilität** fließen in das noch in Bearbeitung befindliche **Mobilitätskonzept (Rödel & Pachan GbR)** ein. Eine öffentliche Veranstaltung findet voraussichtlich im **Februar 2018** statt.



weyer gruppe

komplett. durchdacht.

Ihre Ansprechpartner

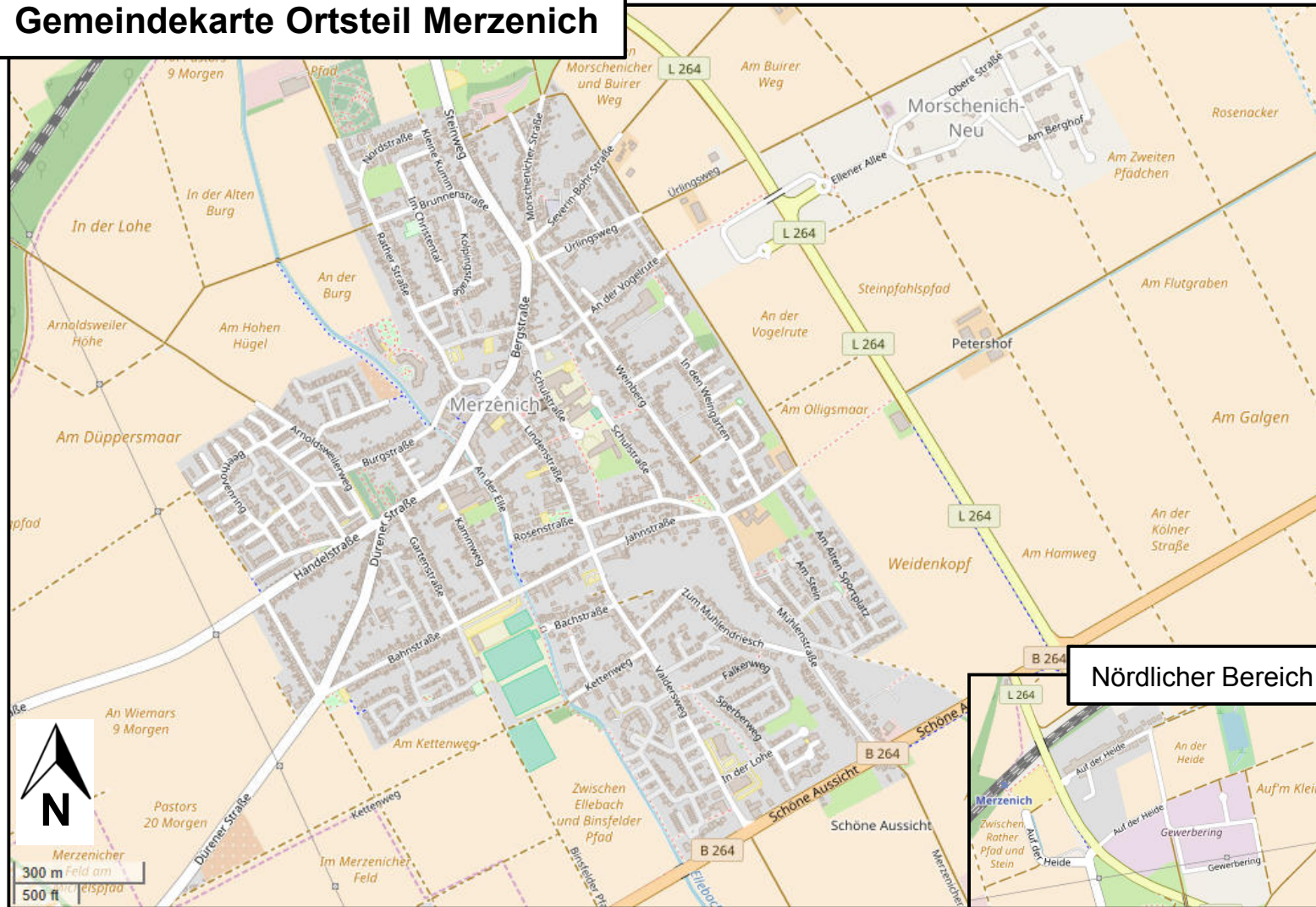
weyer gruppe | PROBIOTEC GmbH

Geschäftsbereich
Stadtentwicklung + Stadtplanung

Martina Klöhn
Volker Bode
Matthias Pöll
Kilian Inden



Gemeindekarte Ortsteil Merzenich



Kartengrundlage: openstreetmap.org

Dorfgemeinschaft

Kooperation der Vereine
Reaktivierung Saal Vaßen
Sensibilisierung der Bevölkerung für das Brauchtum
Willkommenspaket
Merzenich App

Öffentlicher Raum

Regionaler Bauernmarkt - Etablierung eines regelmäßigen Treffpunkts
Entwicklung Lindenplatz
Neugestaltung Poolplatz
Erhalt ortbildprägender Gebäude und ländlicher Bausubstanz
Alte Kirche
Umgestaltung der Lindenstraße
Entwicklung Alter Friedhof
Ortseingänge
Entwicklung Sportplatz / Schützenplatz

Versorgung + Infrastruktur

Jugendcafé im Bürgerhaus
Altes Pfarrhaus - Neue Nutzung
Wasserturm / ehem. Windmühle
Ansiedlung eines Drogiemarktes
Zusammenlegung von Geschäftsflächen im Ortskern
Aktivierung von Baulücken und Brachflächen - Potenzialflächenmanagement
Nachverdichtung St.-Laurentius- / Händelstraße / Dürener Straße
Nachverdichtung Rather Straße / Königspfad / Im Christental
Ausbau von erneuerbaren Energien
Wohnraum in alten Hofanlagen

Verkehr + Mobilität

Merzenicher Grüne Lunge
Imagekampagne Mobilität
Parkraumkonzept Ortskern
Fußwegekonzept
Schaffung einer modernen Fahrradinfrastruktur
Zuwegung S-Bahn Haltepunkt
Mobilitätspunkte
Fuß- und Radwegeverbindung Ellebach